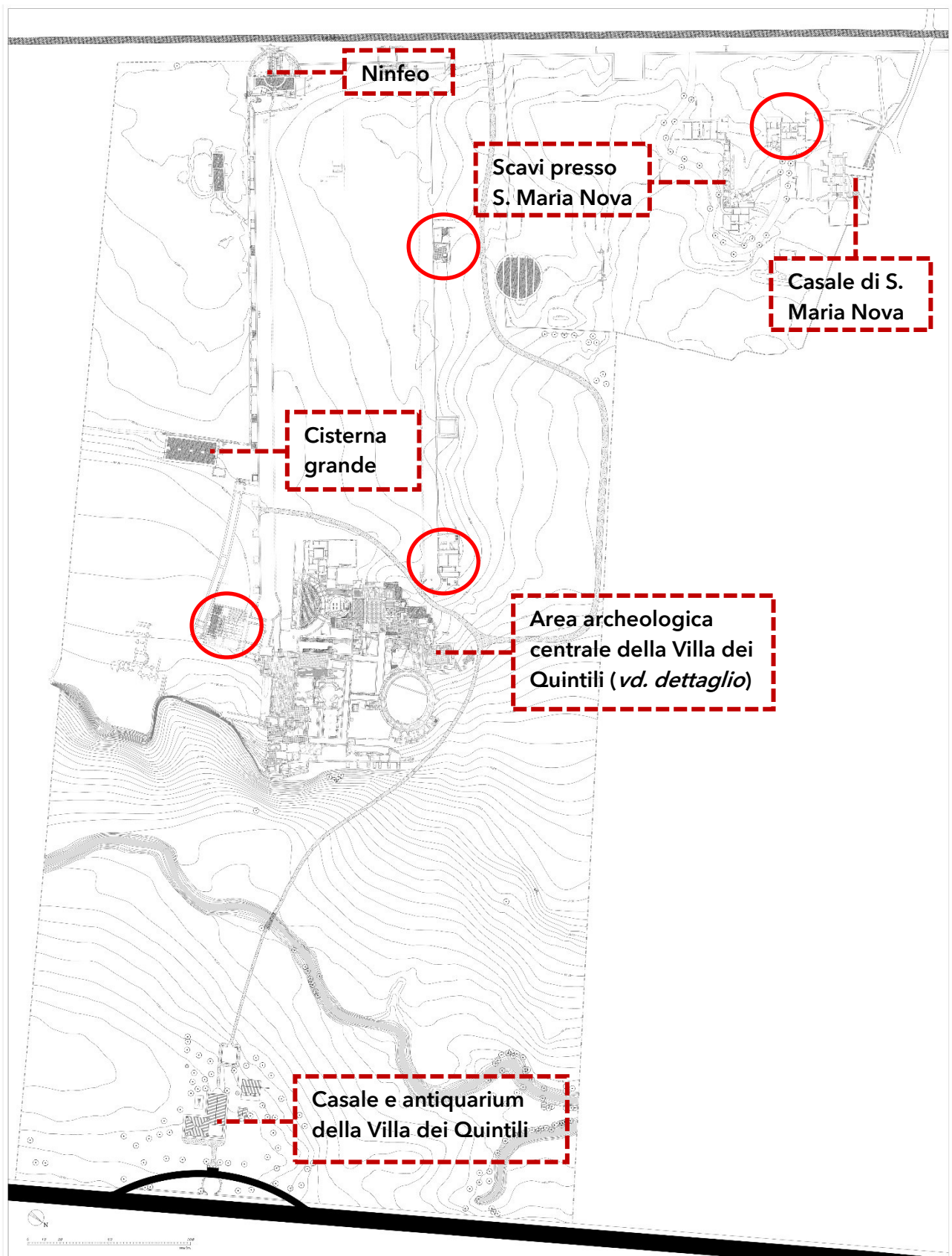

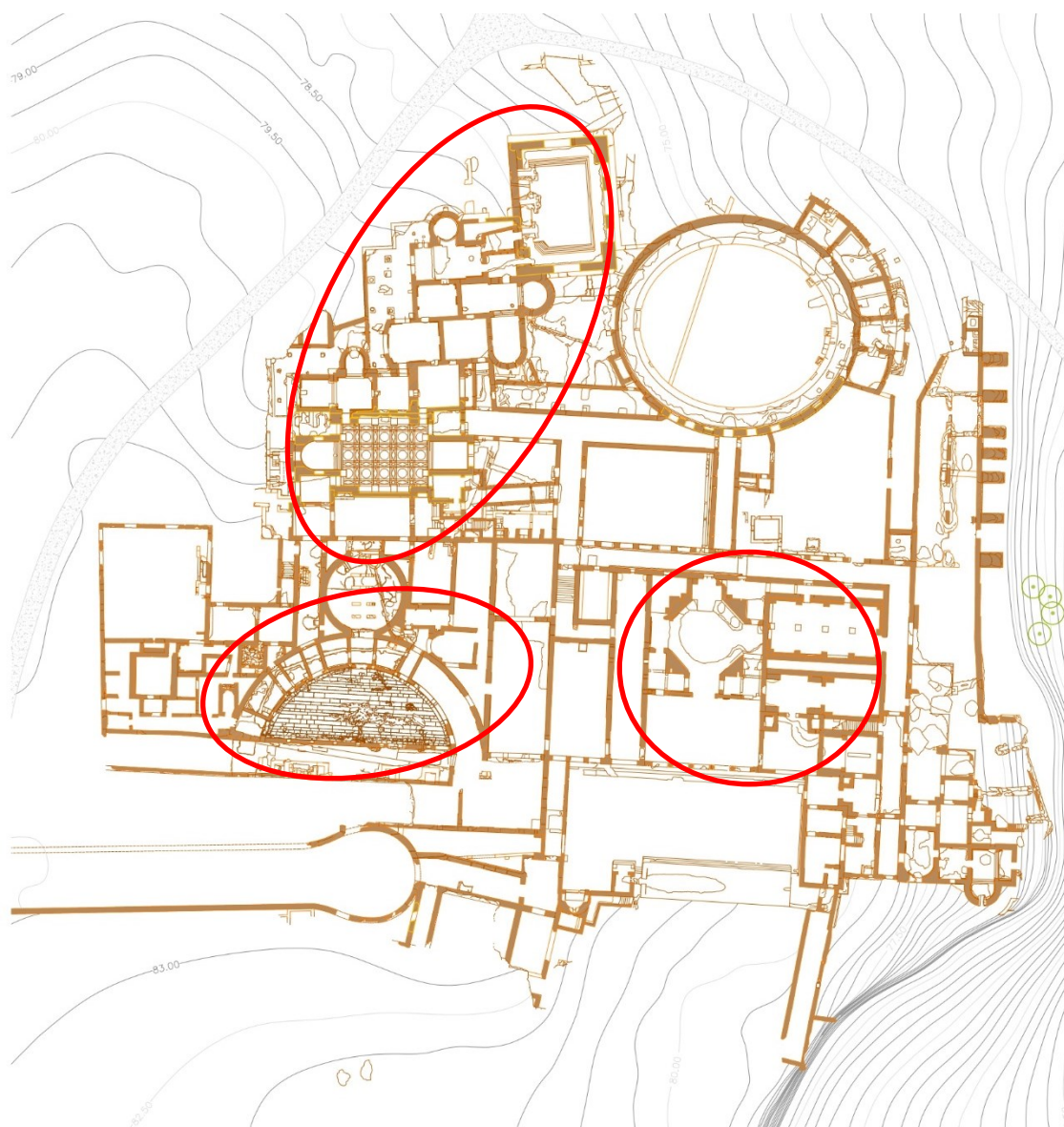


## PLANIMETRIA COMPLESSO DELLA VILLA DEI QUINTILI E CASALE DI S. MARIA NOVA



Are a rischio elevato per lo stato di conservazione di superfici e strutture

## DETTAGLIO AREA ARCHEOLOGICA CENTRALE DELLA VILLA DEI QUINTILI



Aree a rischio elevato per lo stato di conservazione di superfici e strutture

**NB** le zone individuate **in rosso** sono preferibilmente da escludere per lo svolgimento al loro interno delle attività quali eventi etc. Per lo svolgimento delle stesse all'interno delle aree archeologiche saranno fornite le necessarie prescrizioni a seconda della richiesta che verrà inoltrata.